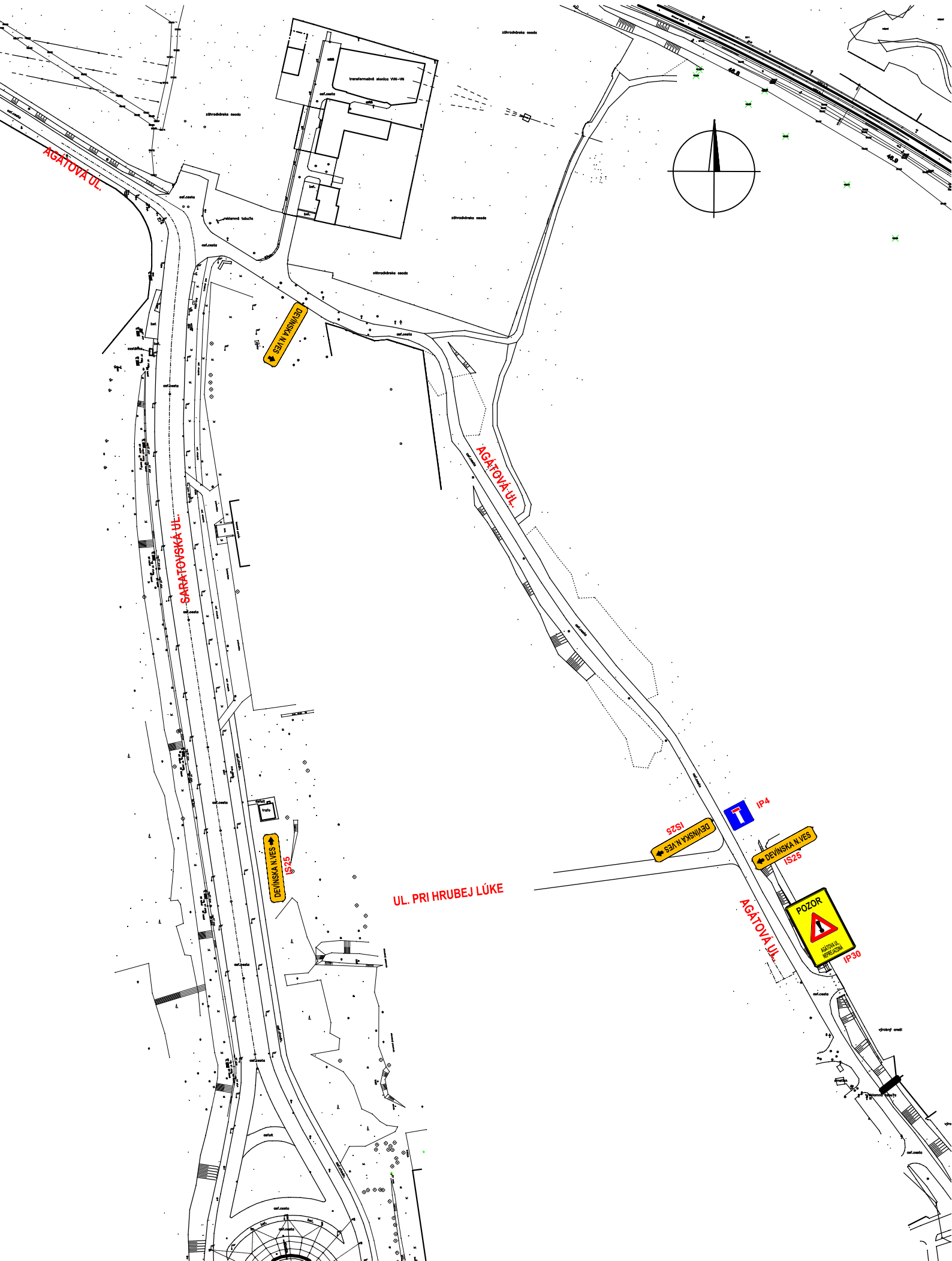


OBCHÁDZKOVÉ TRASY POČAS I. A II. ETAPY VÝSTAVBY



ZMENY DOKUMENTÁCIE

Zmena				
	Index:	Dátum:	Meno - Podpis:	Text zmeny:

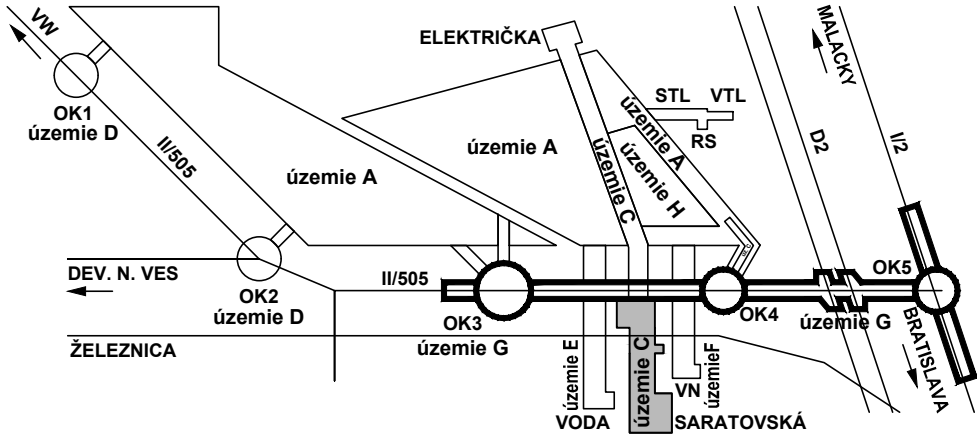





RIEŠENÁ ZÓNA

Nové dopravné prepojenie II/505 s MČ Dúbravka

PRACOVNÉ
OZNAČENIE
ÚZEMIA

C



Manažér projektu:	Ing. Ján Kušnir		 Trnavská cesta 27, 831 04 BRATISLAVA Generálny riaditeľ: Ing. Slavomír Podmanický		
Hlavný inžinier projektu:	Ing. Marek Šmelík				
Zodpovedný projektant objektu:	Ing. Marek Šmelík				
Navrhol - vypracoval:	Ing. Marek Šmelík				
Kontroloval:	Ing. Vladimíra Rožoková				
Miesto stavby:	Bratislava	Okres:	Bratislava IV	Zákazkové číslo:	1514
Investor - stavebník:				Dátum:	04/2017
Stavba: NOVÉ DOPRAVNÉ PREPOJENIE II/505 S MČ DÚBRAVKA Objekt (súbor): C101 Predĺženie Saratovskej ulice				Stupeň - účel:	DRS
				Počet A4:	2XA4 (2/1)
				Mierka:	
				Časť:	Súprava:
Názov prílohy:				8.7	
Digitálny názov prílohy:					
Dočasné dopravné značenie, II. etapa					
1514_DRS_C101_08_DDZ.dwg					